

























SECTEUR COLLIN

LÉGENDE

Informations

-  Poste d'accueil
-  Entrées
-  Camping
-  Achigan à petite bouche
-  Doré Jaune
-  Grand Brochet
-  Omble de Fontaine
-  Touladi
-  U.Q.A.M.
-  Ligne hydro électrique
-  Plans d'eau
-  Ruisseaux
- Chemins de localisation**
-  ch. Manouane
-  ch. St-Guillaume
-  route 131
- Chemins accessibles sur la ZEC**
-  circulation en voiture
-  circulation en 4X4
-  circulation en VTT
-  chemins privés
-  Chemins hors zec.shp
-  Terrains privés.shp
-  Zec Collin
-  Réserve Rouge Matawin
-  Pourvoiries, Z.E.C.

